



Y202


Tecnologia: 2G


Servidores

 SP: 49.12.92.6 - dns.mine.nu | Porta = 7013

 AL: 168.119.25.88 - ese.mine.nu | Porta = 7013

 SC: 167.235.35.219 - sc.mine.nu | Porta = 7013

 PI: 167.235.34.85 - dns.alfarastreamento.com | Porta = 7013

 SP Sorocaba: 65.21.232.27 - sastracker.mine.nu | Porta = 7013

 MA: 65.21.249.189 - telensat.mine.nu | Porta = 7013

Comandos

Porta(s): 7013

Configuração Inicial

Comando 1: Apn,123456,lf.br,lf,lf (**Comando APN - Exemplo de APN da Linksfield**)

Necessário alterar o comando de acordo com a APN utilizada!

Comando 2: IP,123456,49.12.92.6,7013 (**Comando para conexão do rastreador na plataforma**)

O IP e PORTA devem ser substituídos de acordo com o servidor

Comando 3: Interval,123456,30,7200 (**comando para configuração do tempo de transmissão**)

Demais comandos

Comando: Clear,123456 (**Desligar alertas do equipamento**)

Comando: Monitor, 123456,PHONE_NUMBER (**Monitorar equipamento por telefone**)

Comando: Protocol,123456,TianQin (**Comando para mudar o protocolo - Atenção, comando necessário para funcionar na plataforma**)

Comando: Relay,123456,0 (**Desbloquear o equipamento**)

Comando: Relay,123456,1 (**Bloquear o equipamento**)

Comando: Timezone,123456,0 (**Configura o fuso horário do equipamento**)

Comandos para configurar a linguagem do equipamento:

Comando: Lang,123456,1(1 = Inglês)

Comando: Lang,123456,0(0 = Chinês)

Comando: Speed,123456,120 (Ex.: 120 = Km/Hora) **(Configura alerta de velocidade)**

Comando: Param,123456 **(Retorna as informações de configuração de equipamento)**

Comando: Status,123456 **(Retorna o status do equipamento)**

Comando: GOOGLE,123456 **(Solicita a localização no mapa)**

Comando: Pos,123456 **(Solicita a localização por latitude)**